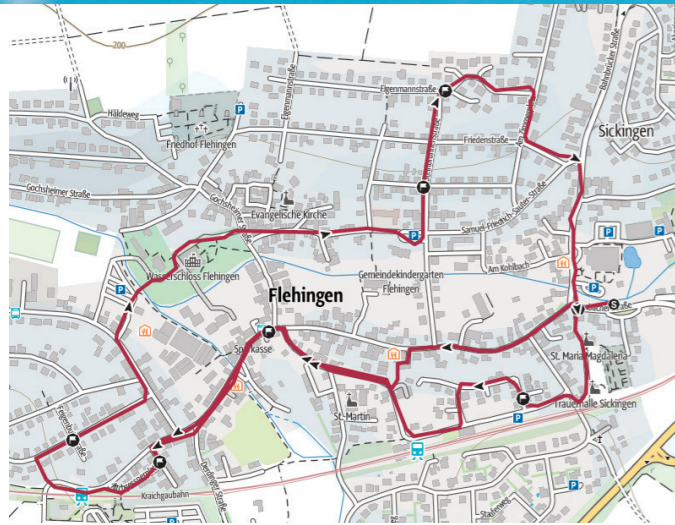


Flehinger Straßen-NAMEN

Strecke: 4,7 km, Dauer: 1:20 h, Auf-/Abstieg: 50 hm



Wie bekannt oder berühmt muss man sein, dass eine Straße nach seinem eigenen Namen benannt wird? Neugierig?

Machen sie diesen ca. 1 stündigen Spaziergang, der sie durch alle Straßen in Flehingen führt, die nach einer Person oder besser: einer Persönlichkeit benannt ist.

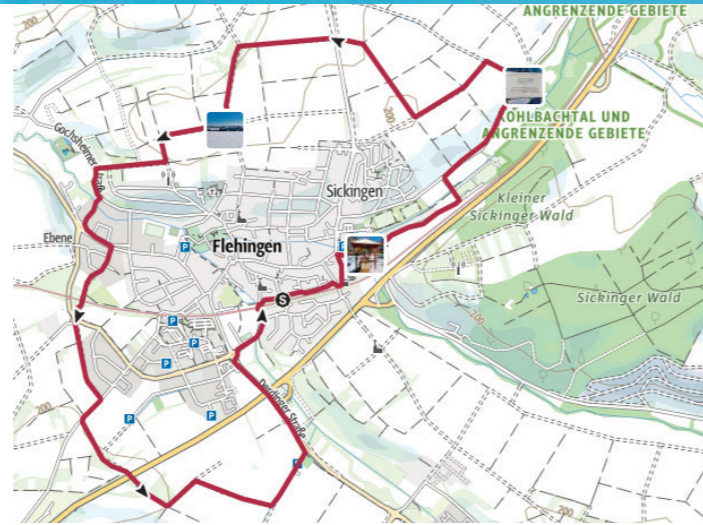
Wer war diese Person und warum ist oder war sie wichtig für Flehingen?

Wir starten wieder am Bahnhof Flehingen zu dieser Rundtour.



Rund um Flehingen

Strecke: 10,0 km, Dauer: 2:35 h, Auf-/Abstieg: 110 hm



Eine gemütliche und vollständig asphaltierte Wanderung rund um den Ort erwartet uns. Dabei bleibt man immer in Ortsnähe und kann jederzeit abkürzen oder auch an beliebiger Stelle im Ort gut einsteigen.

Die Tour auf befestigten Wegen führt durch das ehemals selbstständige Sickingen entlang am Kohlbach aus dem Ort hinaus, dann zunächst leicht steigend und immer aussichtreicher über die Felder im Norden der Gemeinde.

Bergab und über den Kraichbach geht es dann am Rande des Gewerbegebiets über die Höhenburgfelder und den Flehinger Grillplatz zum „Zigeunergraben“, der ehemals badisch-württembergischen Grenze, zurück zum Ort und Ausgangspunkt.



QR-Codes zu den fünf Wanderungen



Kultur und Natur

Grenzgängerwege



Auf den Spuren jüdischen Lebens

Flehinger Straßen-Namen



Rund um Flehingen

Fünf Schneeballen - Fünf Wege in und um Flehingen im Kraichgau

Kultur und Natur

Grenzgängerwege

Kultur und Natur

Flehinger Straßen-Namen

Auf den Spuren jüdischen Lebens

Rund um Flehingen



Oberderdingen
... alles zum Leben!

Fünf Schneeballen – Fünf Wege

Geschichte – Kultur – Natur in und um Flehingen erleben!

Seit 40 Jahren ist die Historische Gruppe Teil des kulturellen Lebens in Flehingen. Zum Vereinsjubiläum wurde die Idee geboren, Bürgern und Besuchern unsere Gemeinde auf eine moderne, interaktive Art zu präsentieren. Entstanden sind so fünf Spazier- / Wanderwege in und um Flehingen.



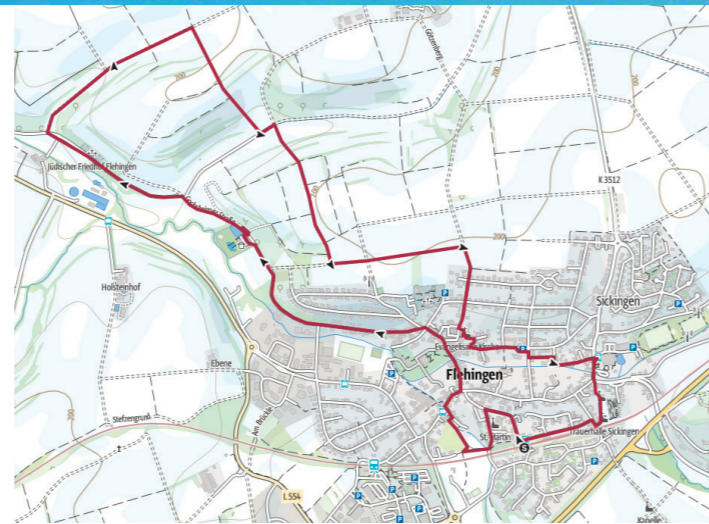
www.5schneeballen.de



Eingebettet in die liebliche Kraichgau-landschaft liegt Flehingen mit seinem seit Jahrtausenden besiedelten und landwirtschaftlich genutzten Tälern und Hügeln. Viele Kulturen haben hier ihre Spuren hinterlassen. Archäologische Funde zeugen allenthalben von der reichen Geschichte unserer Heimat. Zahlreich sind die steinernen Zeugen aus den letzten 500 Jahren, die Grabkirche der Familie Sickingen mit ihren großartigen Renaissancedenkmalen oder die Evangelische Kirche in Flehingen mit Resten von Grabdenkmalen aus einem Vorgängerbau, nicht zuletzt das Flehinger Schloss, mit seiner wechselvollen Geschichte, das heute als Bildungseinrichtung dient. Auch von der ehemals großen jüdischen Gemeinde in Flehingen finden sich noch Zeugen. Wer Natur sucht findet mit dem Tauchstein, einer Kalksinterquelle, auch eine Besonderheit im Kraichgau.

Kultur und Natur

Strecke: 7,5 km, Dauer: 1:55 h, Auf-/Abstieg: 58 hm



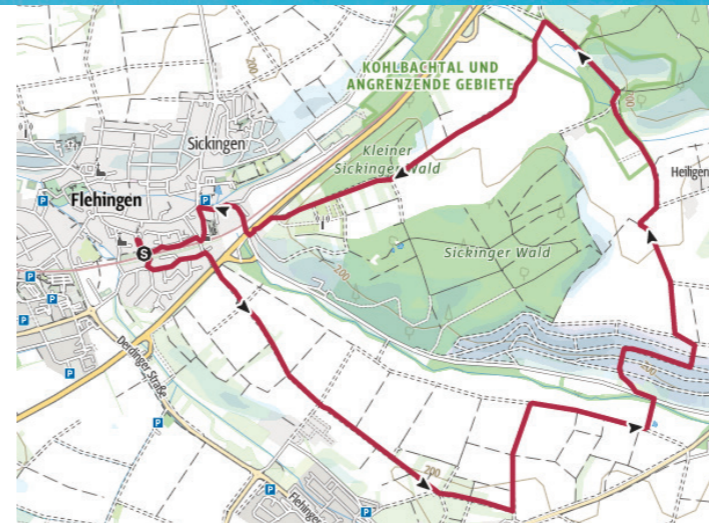
Dieser 2-stündige Rundwanderweg verbindet die örtlichen Höhepunkte mit der typischen kraichgauer Landschaft und topografischen Besonderheiten. Er wurde bereits bei einem Wanderwegewettbewerb 2020 prämiert. So lernen wir dieses beschauliche Kraichgaurdorf mit seinen kulturhistorischen Besonderheiten, Naturdenkmalen und idyllischen Wegen kennen.

Ab dem Bahnhof führt uns der Weg durch Flehingen zunächst, zum Schloss und dann am Kraichbach entlang hinaus in die Natur bis zu dem etwas versteckt gelegenen Tauchstein, einer naturgeschützten Kalksinterquelle und dem großen israelitischen Friedhof, der nach Anmeldung besucht werden kann. Der Weg führt uns an Felder und Wiesen entlang, um dann wieder mit schönen Ausblicken in den Ort mit seinen Kirchen und Plätzen zurückzukehren, wo uns noch einiges an Wissenswertem erwartet.



Grenzgängerweg Sickingen

Strecke: 10,3 km, Dauer: 2:30 h, Auf-/Abstieg: 164 hm



Diese 10 km-lange Strecke geht in den südöstlichen Teil der Gemarkung Flehingen und streift dabei auch Oberderdingen, Kürnbach und Zaisenhausen. Die durchgängig asphaltierte Strecke bietet ein abwechslungsreiches Wandern über Höhenrücken, Weinberge, Streuobstwiesen, aber auch an Bachläufen und Bachauen entlang und ist ganzjährig begehbar.

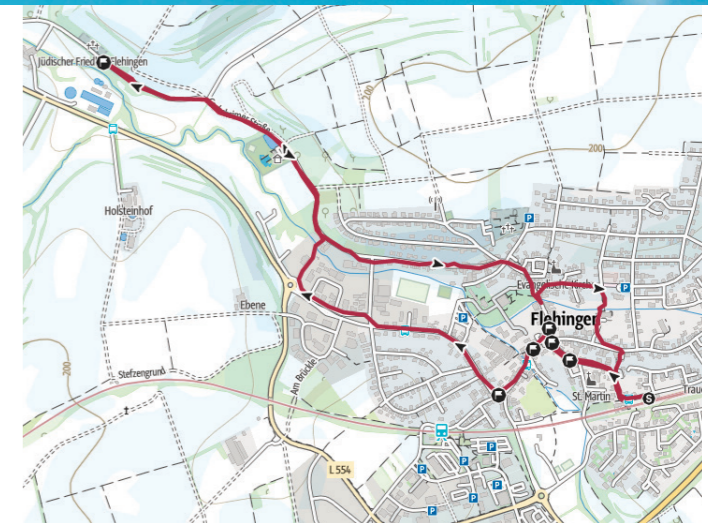
Im Sommer bei starker Hitze zur Mittagszeit eher nicht empfehlenswert, aber im Frühling, Herbst und Winter dafür umso mehr!

Tipp: Besondere Licht- und Landschaftseindrücke bietet die Tour bei Sonnenauf- oder Sonnenuntergang – das geht dann auch im Hochsommer!



Auf den Spuren jüdischen Lebens

Strecke: 5,7 km, Dauer: 1:30 h, Auf-/Abstieg: 22/32 hm



Achtlos geht man oft seine Wege, aber manchmal kommt man ins Stolpern ... Stolpersteine zeugen von erschütternden Schicksalen und einem regen jüdischen Leben in Flehingen, das über Jahrhunderte im Kraichgau als jüdisches Zentrum galt. Wir finden Spuren zur Synagoge, die 1938 in der Pogromnacht niedergebrannt wurde. Standort eines rituellen Bades, einer Mikve und eines Gebetsraums geben Hinweise auf jüdische Besiedelung im ältesten Teil in Flehingen, im Hinterdorf.

Außerhalb des Dorfes liegt der israelische Friedhof. Er gibt heute noch Zeugnis ab, dass über mehrere Jahrhunderte viele Generationen jüdischer Bürger hier ihre Heimat hatten.

Der Schlüssel zum Friedhof kann über die Gemeinde Oberderdingen Tel.: 07045-43-0, oder über die „Historische Gruppe 5 Schneeballen“ unter 0151 193 182 65 rechtzeitig vor der Wanderung organisiert werden.

