











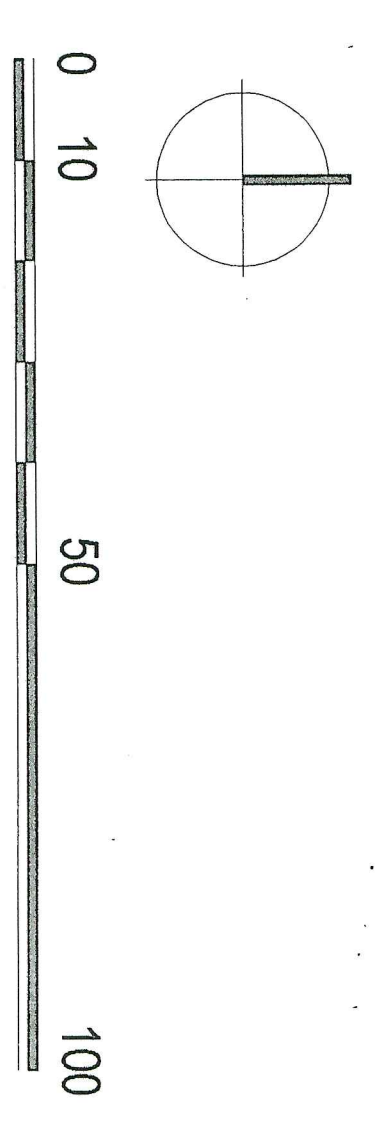
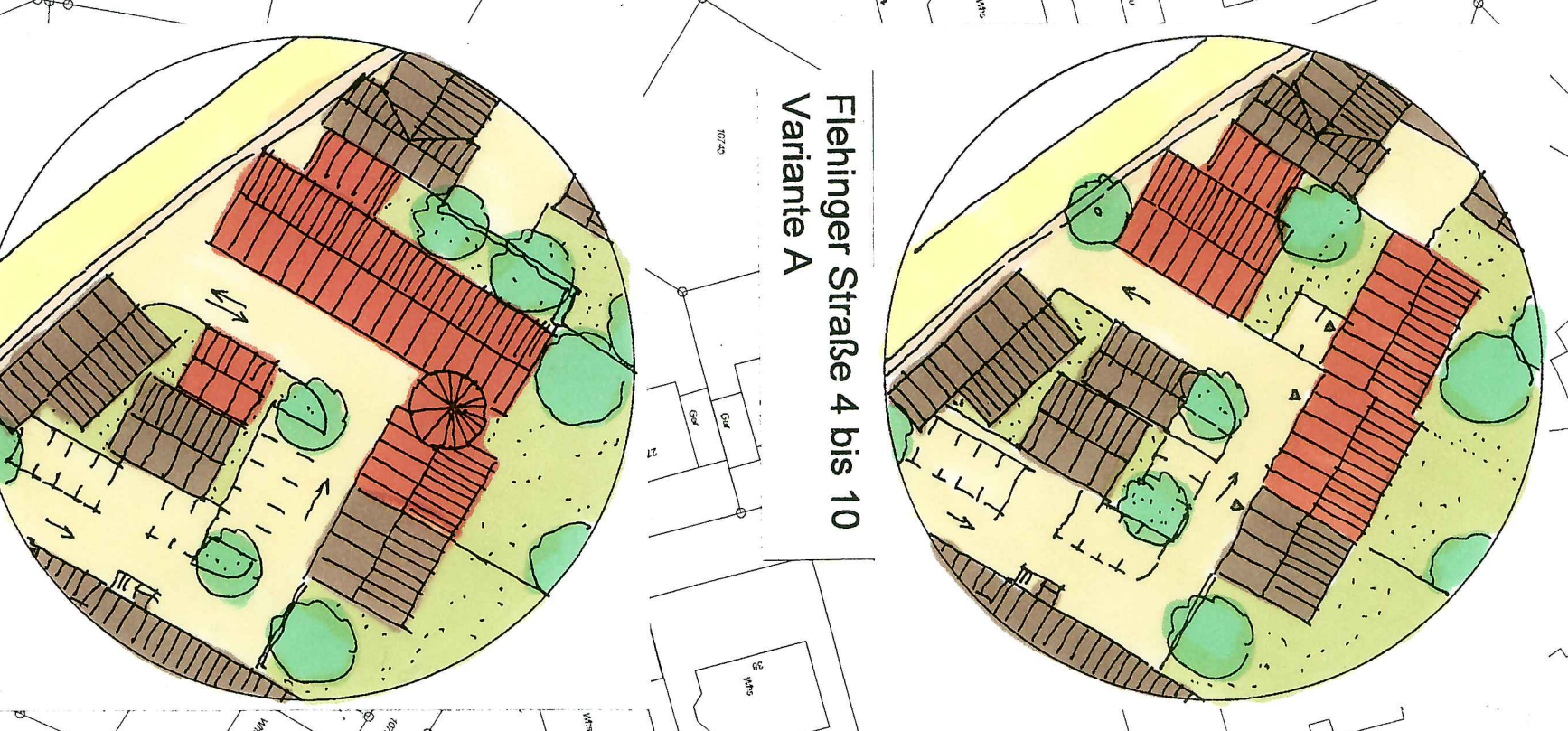


Gemeinde Oberderdingen
Sanierungsgebiet "Ortskern III"

Rahmenplan Gestaltungsplan

-  Grenze des Sanierungsgebietes
-  Gebäude Bestand
-  Gebäude Planung
-  Gebäude Abbruch
-  Private befestigte Fläche
-  Straße Gehweg
-  Parkplatz
-  Grünfläche
-  Baum Bestand
-  Baum Planung
-  Gewässer
-  Verkehrsberuhigung



Projekt Gemeinde Oberderdingen Sanierungsgebiet "Ortskern III" Rahmenplan Gestaltungsplan		Datum: 08.05.2014 Zeichner: M. Schmitt Gezeichnet: M. Schmitt Geprüft: M. Schmitt Freigegeben: M. Schmitt
Auftraggeber: Gemeinde Oberderdingen	Projekt-Nr.: 2014-01	Maßstab: 1:1000